
















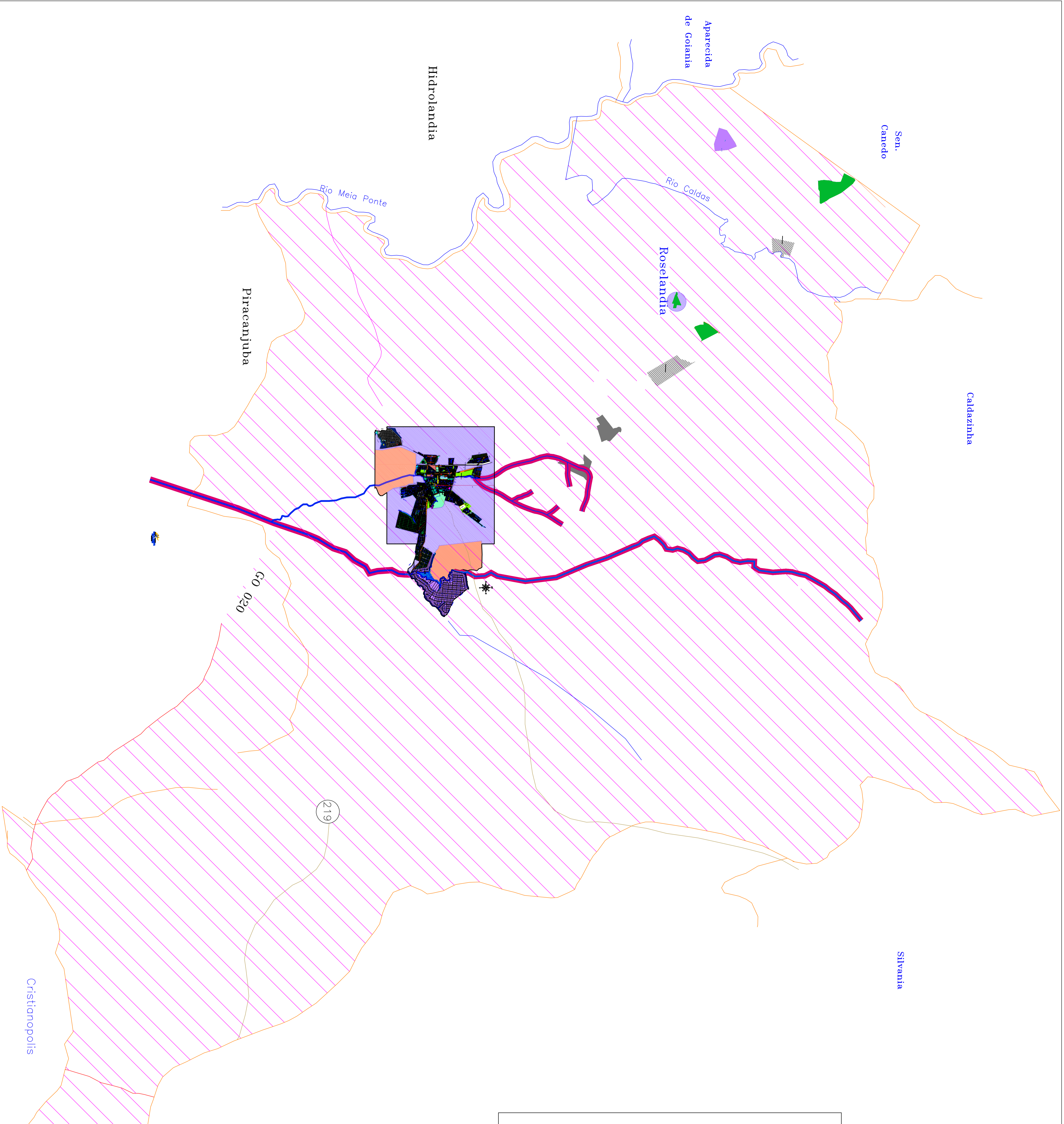


LEGENDA

	ZM1
	ZM1E
	ZM2
	ZM3
	ZM4
	ZM5E
	ZM6E
	ZPR1
	ZPR1E
	ZPR2E
	ZPR3
	ZPR4 (ZEIS)
	ZAP 1
	ZAP 2
	ZAP 3 mudar a cor no Sussuapara
	ZPP
	ZCA



MAPA DE ZONEAMENTO

REQUERENTE: PREFEITURA MUNICIPAL DE BELA VISTA DE GOIÁS

DATA: Outubro de 2014

DESENHO: *Eng. Msc. Giovanni Moreira*

ESTADO: GOIÁS

ESCALA: 1/75000